

















### LEGENDA

-  meje občin
-  območje OPN Medvode
-  Njiva
-  Trajne rastline na njivskih površinah
-  Rastlinjak
-  Intenzivni sadovnjak
-  Ekstenzivni oz. travniški sadovnjak
-  Trajni travnik
-  Kmetijsko zemljišče v zaraščanju
-  Drevesa in grmičevje
-  Neobdelano kmetijsko zemljišče
-  Kmetijsko zemljišče, poraslo z gozdnim drevjem
-  Gozd
-  Pozidano in sorodno zemljišče
-  Ostalo zamočvirjeno zemljišče
-  Voda

## Okoljsko poročilo za občinski prostorski načrt občine Medvode

priloga št.: 4a

### DEJANSKA RABA ZEMLJIŠČ

naročnik:  
Občina Medvode, C. komandanta Staneta 12, Medvode

izdelovalec:  
Lučka, Vanja Šendlinger s.p., Radenci

merilo:  
1:45.000



datum:  
februar 2016

vir podatkov:  
- GURS, Ljubljana, 2013  
- MKO, Ljubljana, december 2015